



## La cité des chênes

Porte d'entrée au nord du Parc naturel régional de l'Avesnois, sur la route des villes fortifiées, la « cité des chênes » se dresse comme une sentinelle au milieu d'un écrin de verdure. Fière de son patrimoine et de la qualité de son environnement, Le Quesnoy vous invite à découvrir ses remparts des XVII<sup>e</sup>, XVIII<sup>e</sup> et XIX<sup>e</sup> siècle et son



3 Les remparts de Le Quesnoy.



4 Intérieur des remparts.



5 Iris sauvage.

cadre naturel préservé, qui lui donnent le cachet d'une ville où il fait bon séjourner.

Grâce à la patiente restauration de ses remparts, la cité fortifiée par Vauban retrouve chaque année un peu plus l'éclat de sa splendeur passée et offre un ensemble complet de fortifications unique dans le Nord Pas-de-Calais.

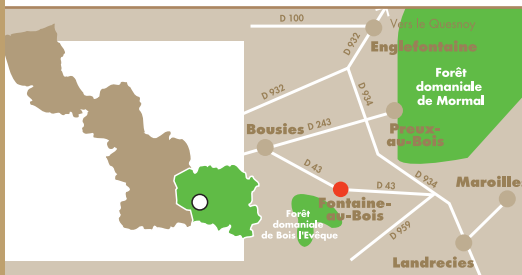
Situé à proximité immédiate de la vaste forêt de Mormal, le pays Quercitain s'adresse aux amateurs de découvertes du patrimoine culturel et de l'architecture locale, dans un espace de promenade très apprécié.

6 Les remparts de Le Quesnoy.



# à PIED dans le NORD

## Avesnois



Une sélection des 30 plus belles balades

Les informations mentionnées couvrent un périmètre de 10km.

### Activités et curiosités

**Le Quesnoy** : Fortifications en Avesnois, Base de loisirs, Visites commentées de la ville et ses remparts en saison, A la recherche des sites religieux et légendaires, (03.27.20.54.70).

**Villers-Pol** : L'Avesnois, ciel de sensation/ Nord paramoteur (06.09.28.52.55)

**Wargnies-le-Grand** : La Ferme aux Papillons (03.27.49.72.21)

### Manifestations annuelles

**Eth** : Fête des jeux à l'ancienne en juillet (03.27.35.90.72)

**La Flamengrie** : Ducasse d'el Tarte au Chuc en juillet (03.27.39.81.65)

**Le Quesnoy** : Journées des villes fortifiées en avril, Fête du géant Bimberlot en août, fête de l'Attelage et Fête du Lait en septembre (03.27.20.54.70)

**Locquignol** : « Locquignol fête la forêt » en sept (03.27.34.20.62)

**Pont-sur-Sambre** : Cortège carnavalesque de la mi-Carême en avril, «Artistes, Artisans » en mai (03.27.67.22.22)

**Preux-au-Bois** : Fête du Bois en mai (03.27.77.35.51)

**Villers Pol** : Fête de l'Eau en août (03.27.49.06.37)

**Wargnies-le-Petit** : Fête de la Pomme en septembre (03.27.49.83.44)

**Avesnois** : La chouette nuit en mars, nuit européenne de la Chauve-souris en août, « Kiosques en fête » en juin (03.27.77.51.60), Portes ouvertes chez les producteurs fermiers en juillet (03.27.77.39.07)

**Parc naturel régional de l'Avesnois** : Sorties guidées gratuites « Découverte nature et culture en Avesnois » Maison du Parc- Grange Dimière à Maroilles : espace de découverte, Point Environnement Conseil, vitrine du terroir (03.27.77.51.60)

**"RDV Nature"** : découvrez la faune et la flore du département grâce aux sorties guidées gratuites du Conseil Général du Nord (brochure disponible au 03.20.57.59.59)

### Hébergements-Restauration

Informations et brochures disponibles dans les Offices de Tourisme et au CDT. Réserver à la « dernière minute » un hôtel ou une chambre d'hôtes « Résa Chambre » (0892.16.18.20 : 0.34 /min)

**Renseignements Office de Tourisme du Quesnoy** : 03.27.20.54.70

### Renseignements complémentaires

Comité Départemental du Tourisme  
6, rue Gauthier de Châtillon - BP 1232 - 59013 LILLE Cedex 03.20.57.59.59  
Retrouvez toute l'information touristique sur le site du CDT : [www.cdt-nord.fr](http://www.cdt-nord.fr) où cette fiche de randonnée est également consultable et téléchargeable gratuitement.



# à PIED dans le NORD

## Avesnois



### N° 24

## Circuit des Remparts Le Quesnoy

(5 km - 1 h 40)

Une sélection des 30 plus belles balades



1 Le Quesnoy.

**Randonnée Pédestre Circuit des Remparts : 5 km**

**Durée : 1 h 40**

**Départ : Le Quesnoy, place du Général Leclerc, parking**

**Balisage jaune**

**Carte IGN : 2706 OT**

### L'avis du randonneur :

*Au cœur de la citadelle quercitaine, découvrez les ouvrages de défense élaborés sous Charles Quint et Louis XIV. En période de pluie, le port de chaussures étanches est nécessaire. Deux petits parcours permettent une découverte des arbres les plus remarquables des remparts.*



2 Fouille macroule.

Création : Penez Edition - Lille

Credit Photos : 1, 4 : P. Cheuva, 2 : T. Tancze, 3, 6 : P. Houzé, 5 : G. Lemoine.



# Circuit des Remparts

(5 km - 1 h 40)

**Départ :** Le Quesnoy, place du Général Leclerc, parking.

**1** Quittez la place en direction de l'église, empruntez le jardin sur sa gauche et passez sous le beffroi. Prenez à droite la rue du Maréchal Joffre et rejoignez l'Office de Tourisme.

**2** Empruntez le sentier à droite, entre l'Office de Tourisme et la **porte Faurœux**. Grimpez sur la gauche et suivez à droite le bord du **bastion Vert** - *prudence*. Pour les personnes sujettes au vertige, préférez le **sentier du bas**. Rejoignez la place Tournafort derrière le kiosque à musique.

**3** Croisez le kiosque et descendez à l'intérieur des **remparts** au pied du **demi-bastion** du Château. Continuez à droite sur 400 m.

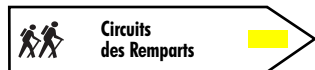
**4** Sur la droite, un écriteau « passage » vous invite à effectuer une visite du site du New Zealand Forces Memorial. Revenez sur vos pas et continuez à droite par l'itinéraire principal. Sur la **contrescarpe**, cheminez entre deux étangs.

**5** Traversez la route au niveau de la porte Saint-Martin et poursuivez en face sur la **contrescarpe** Soyez, devant le bastion du même nom.

**6** Montez l'escalier, retrouvez la **demi-lune** de la **Porte de Valenciennes**, coupez la route. De l'autre côté, descendez l'escalier en bois au pied du monument aux morts. Cheminez dans le **fossé**, longez le **demi-bastion** du Château César puis l'imposant **bastion Royal**. Coupez la rue de la Gare.

## Suivez le guide !

Des flèches, des bornes de jalonnement ou des marques de peinture sont disposées le long du circuit.



Echelle : 0 125 250 m

**7** Continuez tout droit le long des **remparts** et de l'étang, au pied du **bastion Impérial**. Après un coude à droite, en cul-de-sac, empruntez la **galerie** à gauche. Au bout, sortez et grimpez les escaliers - *prudence* - et suivez le sentier, sur la droite, jusqu'à une rue.

**8** Avant la rue, prenez à droite le sentier ; au stop, tournez à droite également. Entre le stop et la **porte Faurœux**, faites le tour du square Daniel Vincent à droite.

**2** Retrouvez la place du G<sup>ral</sup> Leclerc par l'itinéraire inverse des points 2 à 1.

## CIRCUITS « A LA DECOUVERTE DES ARBRES DES REMPARTS »

### Parcours 2 km (tracé vert)

Même descriptif que précédemment, points 1 à 3.

**4** Empruntez à droite le « passage » et aboutissez sur le site du New Zealand Forces Memorial. Face au monument néo-zélandais, prenez à droite. Passez sous l'arche de la porte d'Honneur des Néo-zélandais, suivez le sentier jusqu'à la porte du château Marguerite de Bourgogne et retrouvez ainsi la place du Général Leclerc.

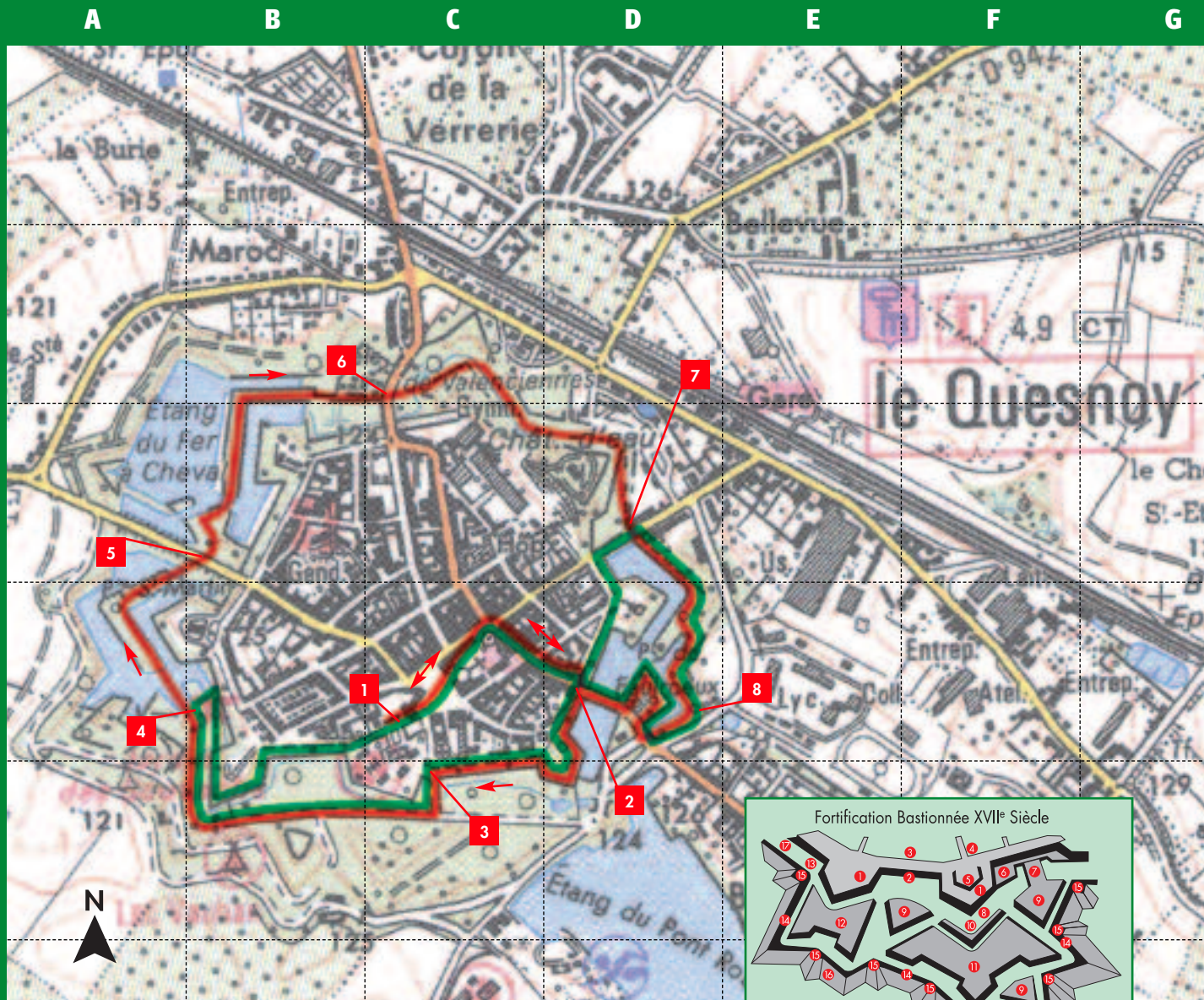
### Parcours 2 km (tracé vert)

Même descriptif que précédemment, point 1.

**2** Engagez-vous dans le sentier à gauche avant la **porte Faurœux**. Suivez celui-ci jusqu'au **mur** avec des arcades, puis empruntez l'escalier. Parcourez les **remparts** sur le haut puis redescendez. Tournez à droite dans la rue de la Gare et cheminez sur le premier sentier à droite. Puis même descriptif que précédemment, points 7, 8 et 2.

Les mots en gras sont empruntés au vocabulaire des villes fortifiées.

1  
2  
3  
4  
5  
6  
7



- Ne quittez pas les sentiers balisés et respectez le travail des gestionnaires des sites, des agriculteurs et des forestiers.
- Protégez la faune, la flore et l'environnement ; emportez vos déchets.
- Respectez la signalisation et les aménagements en bordure de circuit.
- Dans le cas de modifications des itinéraires (améliorations, déviations pour causes de travaux...) suivez le nouveau balisage qui ne correspond plus alors à la description.
- Pour signaler un défaut (fléchage, difficulté, anomalie) ou suggérer une amélioration (circuit ou dépliant), contactez le CONSEIL GÉNÉRAL DU NORD, Direction du Sport, du Tourisme et des Espaces Naturels Hôtel du Département - 59047 LILLE CEDEX (03.20.63.53.89)