



Les temps des forges


L'Avesnois révèle plus que jamais un patrimoine historiquement beau autour d'une nature luxuriante. En témoigne Anor, une ville presque île, en raison de sa situation au cœur de la Haute vallée de l'Oise, particulièrement riche en étangs. La Lobiette, Milour, la Galopierie ou la Neuve Forge,



La Neuve Forge - Anor.



Etang du Milour.



Martin pêcheur.

de la Neuve-Forge et de la Lobiette. Mais les guerres aux épisodes rocambolesques et les révolutions industrielles ont eu raison de cette activité. Il ne reste aujourd'hui que les étangs, les vestiges et une multitude de légendes et d'anecdotes qu'il ne tient qu'à vous, randonneurs, de découvrir ou d'imaginer...

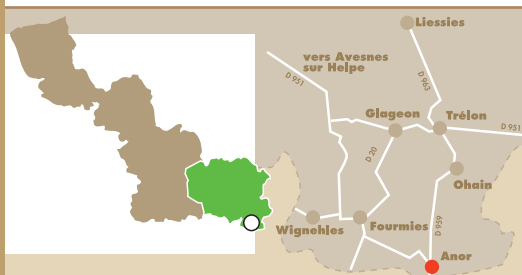
des noms explicites qui renvoient à l'histoire industrielle du pays. Ces réservoirs d'eau furent creusés aux XV^e et XVI^e siècles pour dynamiser, par la force hydraulique, les forges locales. Des minerais, de l'eau, du bois, tout était réuni pour faire prospérer l'industrie métallurgique. Les moines furent les premiers à créer des moulins et des plans d'eau pour battre le fer. Au XVI^e siècle, après autorisations royales, de nouvelles forges furent établies à Anor. Au total, 14 forges occupaient 2 000 ouvriers. Une dynastie de « maîtres de forge », les Despret, exploita jusqu'au XIX^e siècle, les sites de la Galopierie,

Etang de la Galopierie



à PIED dans le NORD

Avesnois



Une sélection des 30 plus belles balades

Les informations mentionnées couvrent un périmètre de 10km.

Activités et curiosités

Anor : Découverte des forges disparues sur RDV (03.27.59.50.97).

Fournies : Ecomusée du Textile et de la Vie Sociale de l'Avesnois (03.27.60.66.11), base de loisirs des Etangs des moines (03.27.59.69.97)

Ohain : Verger biologique (03.27.60.22.19).

Trélon : Atelier-Musée du verre en saison (03.27.59.71.02).

Waller-Trélon : Ecomusée de l'Avesnois - maison de la Fagne (03.27.60.66.11), circuit découverte de la pierre bleue au cœur du village.

Manifestations annuelles

Anor : « La Forêt Enchantée » en août (03.27.60.11.18).

Fournies : Grand Prix cycliste professionnel en sept (03.27.59.69.81), Fête du Textile en sept (03.27.60.66.11).

Trélon : Fête de la Saint Pansard en mars (03.27.57.08.18), Fête de la Saint Laurent fin août (03.27.59.71.02 ou 03.27.60.66.11).

Waller-Trélon : Fête de la Pierre en mai (03.27.59.70.17).

Wignehies : Fête du Printemps en mai (03.27.60.09.47).

Avesnois : La chouette nuit en mars, nuit européenne de la Chauve-souris en

août, « Kiosques en fête » en juin (03.27.77.51.60), Portes ouvertes chez les producteurs fermiers en juillet (03.27.77.39.07)

Parc naturel régional de l'Avesnois : Sorties guidées gratuites « Découverte nature et culture en Avesnois » Maison du Parc- Grange Dimière à Maroilles : espace de découverte, Point Environnement Conseil, vitrine du terroir (03.27.77.51.60)

"RDV Nature" : découvrez la faune et la flore du département grâce aux sorties guidées gratuites du Conseil Général du Nord (brochure disponible au 03.20.57.59.59)

Hébergements-Restauration

Informations et brochures disponibles dans les Offices de Tourisme et au CDT. Réserver à la « dernière minute » un hôtel ou une chambre d'hôtes « Résa Chambre » (0892.16.18.20 : 0.34 euros /min)

Renseignements

Office de Tourisme de Fournies : 03.27.59.69.97

Office de Tourisme du Pays de Trélon : 03.27.57.08.18

Renseignements complémentaires

Comité Départemental du Tourisme
6, rue Gauthier de Châtillon - BP 1232 - 59013 LILLE Cedex 03.20.57.59.59
Retrouvez toute l'information touristique sur le site du CDT : www.cdt-nord.fr où cette fiche de randonnée est également consultable et téléchargeable gratuitement.



à PIED dans le NORD

Avesnois



N° 30

Circuit des Forges d'Anor

(9 km - 3 h 00)

Une sélection des 30 plus belles balades



L'Oise à Anor.

Randonnée Pédestre
Circuit des Forges d'Anor : 9 km

Durée : 3 h 00

→ Départ : Anor, parc Despret, parking

Balisage jaune

Carte IGN : 2808 Ouest



Ferme à Anor.

L'avis du randonneur :

Circuit familial d'une grande richesse. Sentiers forestiers, petites routes bocagères et chemins de bords d'étangs constituent le fil de ce parcours. En période de pluie, le port de chaussures étanches est nécessaire.



Circuit des Forges d'Anor

(9 km - 3 h 00)

Départ : Anor, parc Despret, parking.

1 Par le sentier de Grande Randonnée (GR) de Pays balisé en rouge et jaune, rejoignez le hameau de la Vieille Verrerie.

2 Prenez à droite le chemin de la Vieille Verrerie qui descend entre les haies et franchit le cours d'eau - l'Eau d'Anor - sur une passerelle. Au bord du sentier, très belle chapelle ND de Lourdes, en pierre bleue. Cette chapelle fut érigée en 1951 en remerciement du fait qu'Anor n'avait pas eu à souffrir de la guerre. En suivant le sentier, vous atteignez la voie ferrée.

3 Point de vue sur la rivière et le bourg. Continuez, à gauche, jusqu'au passage à niveau de Milourd. Bifurquez à gauche, pénétrez dans le bois et descendez le sentier forestier qui aboutit à l'étang de Milourd - d'une superficie de 3 hectares, il fut créé pour les besoins des forges ; c'est aujourd'hui un lieu de pêche apprécié.

4 Empruntez à gauche le chemin macadamisé - ancienne digue entre l'étang et l'usine, une forge existait en ce lieu en 1576. Puis, de suite à droite, traversez le site de l'usine requalifié. Au bout, sortez du site et prenez à droite, en contrebas du sentier coule l'Oise.

5 Après la passerelle au-dessus de l'Oise, empruntez la route du Maka - le maka est un petit marteau-pilon mù par la force hydraulique.

Vous êtes dans la forêt privée d'Hirson : l'accès au sous-bois est strictement interdit.

A l'extrémité de la drève forestière, prenez à gauche la rue de la Lobiette ou de la Neuve Forge jusqu'à l'étang.

6 La Neuve Forge : cet étang - propriété privée - est serti dans les bois et le bocage. Sur votre gauche, la chapelle du Grand Saint-Esprit (sollicité pour la réussite aux examens) domine la Cascade. Montez la route - vues sur la vallée de l'Oise.

7 Prenez à gauche.

8 Tournez deux fois à gauche puis pénétrez à gauche dans le bois de la Fontaine à Baillé. Le sentier forestier en descente puis à flanc passe à la curieuse chapelle Notre Dame de Bonsecours et à la digue d'un vieil étang - vues sur le Rie de Bon Feu -. Il se poursuit jusqu'à l'orée du bois.

9 Sitôt sorti des frondaisons, montez à droite la route macadamisée puis, au carrefour suivant, continuez tout droit.

10 Suivez à gauche la rue Victor Delloeu - chapelle sur votre gauche - puis, de nouveau à gauche, descendez vers la Vieille Verrerie. Par le GR de Pays retrouvez le parc Despret.

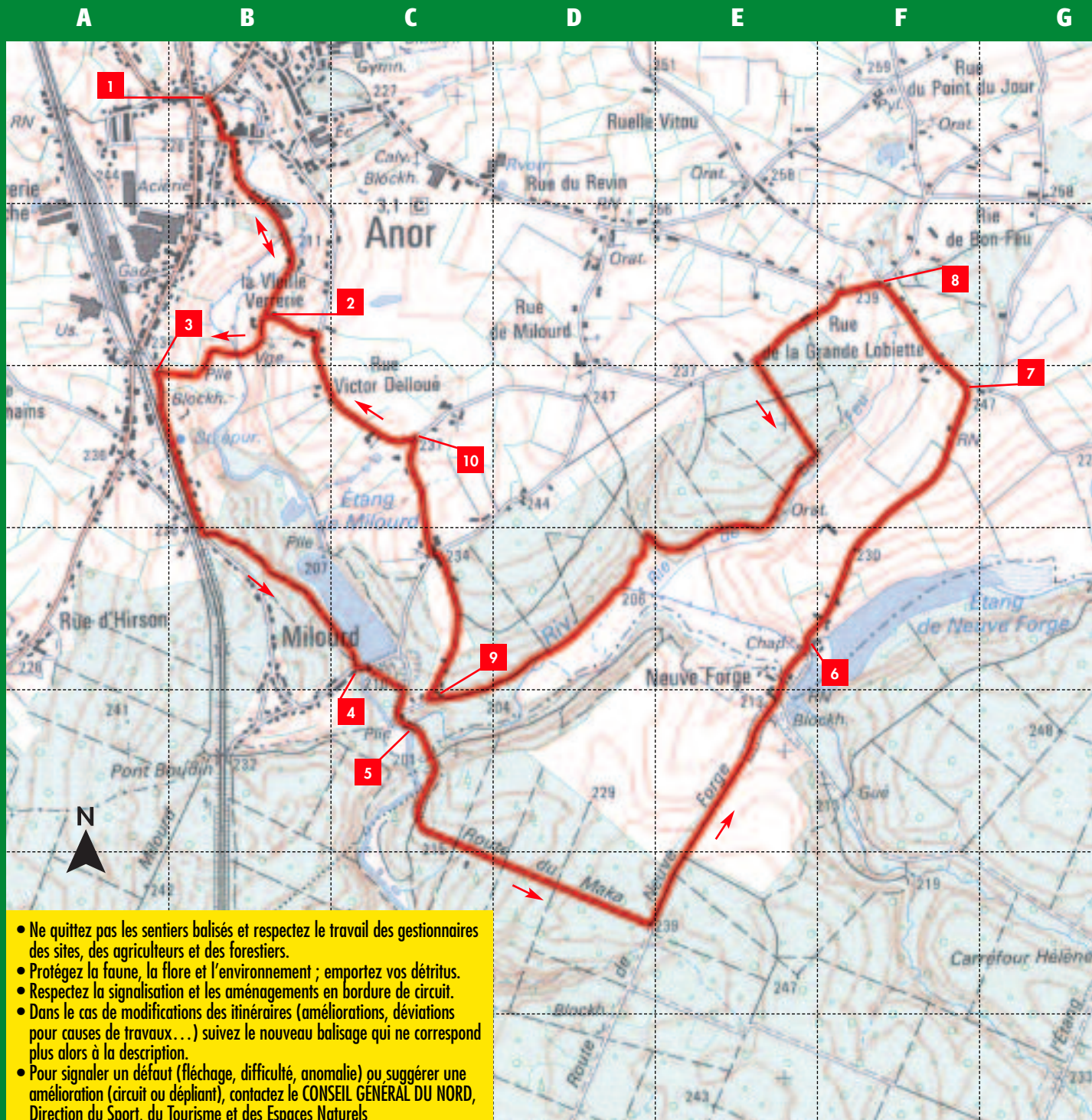
Suivez le guide !

Des flèches, des bornes de jalonnement ou des marques de peinture sont disposées le long du circuit.



Echelle : 0 150 300 m

1
2
3
4
5
6
7



- Ne quittez pas les sentiers balisés et respectez le travail des gestionnaires des sites, des agriculteurs et des forestiers.
- Protégez la faune, la flore et l'environnement ; emportez vos débris.
- Respectez la signalisation et les aménagements en bordure de circuit.
- Dans le cas de modifications des itinéraires (améliorations, déviations pour causes de travaux...) suivez le nouveau balisage qui ne correspond plus alors à la description.
- Pour signaler un défaut (fléchage, difficulté, anomalie) ou suggérer une amélioration (circuit ou dépliant), contactez le CONSEIL GÉNÉRAL DU NORD, Direction du Sport, du Tourisme et des Espaces Naturels Hôtel du Département - 59047 LILLE CEDEX (03.20.63.53.89)

Extraits de la carte IGN 2808 Ouest - Convention n° 7006/IGN - Copyright 2006