



Les petits métiers d'antan



Haute futaie - forêt de Mormal.

Les villages de Mecquignies et Obies situés à la lisière de la forêt de Mormal, ont accueilli des générations d'artisans exploitant la richesse locale : le bois. Parmi ces petits métiers du bois, l'un des plus connus est celui de sabotier. Au début du XX^e siècle, le sabot est encore la seule chaussure « accessible » à la majorité de la population. On distingue cependant les sabots dits flamands, jaunes ou verts, aux sabots hollandais longs et cornus. Les sabotiers sont itinérants ; ils installent leur cabane au

hasard des taillis et fabriquent chaque année des milliers de paires de sabots. Ils utilisent des rondins en hêtre ou en charme qu'ils façonnent à la hache ; ils terminent au grattoir et au couteau articulé ; le sabot est ensuite creusé et muni de brides avant d'être vendu au marchand ambulant. Les sabotiers mènent une existence misérable, dormant la nuit sur des tas de copeaux, se nourrissant de quelques légumes à l'eau ; c'est pourquoi beaucoup d'entre eux s'installent dans les villages pour tirer quelques revenus supplémentaires de la terre.

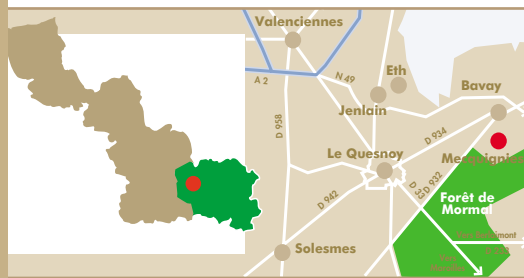
Au côté des sabotiers, œuvrent les charbonniers. Ils amassent les branchages formant des « fautes » puis les carbonisent lentement pour élaborer du charbon de bois. Les boisseliers travaillent au village, à la réalisation de vaisselle en bois : cuillers, louches, plats, moules à beurre ou à fromage, robisnets, fuseaux à dentelles, bobines à filer, pièges à souris... Le bois, matière d'art ? Pourquoi pas, comme en témoigne le magnifique retable en bois de l'église Saint-Achard de Mecquignies.



Ceinture bocagère autour de la forêt de Mormal.

à PIED dans le NORD

Avesnois



Toutes les informations pratiques mentionnées couvrent un périmètre de 10 km autour du circuit.

Activités et curiosités

Bavay : Musée et site archéologique départemental, visite de l'hypocauste sous l'Office (03.27.63.13.95), musée du 11 septembre 1709 (03.27.39.81.65).

Bavaisis : Sentiers d'interprétation, 2000 ans d'histoire (03.27.39.81.65).

Bellignies : Musée du Marbre (03.27.66.89.90).

Feignies : Fort de Leveau (03.27.62.37.07).

Maubeuge : Parc zoologique (03.27.53.75.84), fortifications, musée du Corps de garde et le Moulin à Tablette, visites thématiques commentées gratuites de la ville (03.27.62.11.93), croisières sur la Sambre en Gavroche (06.87.72.40.46), aérodrome de la Salmagne (03.27.68.40.25 ou 06.72.71.89.76).

Pont-sur-Sambre : Maison de pays (03.27.67.54.67).

Forêt de Mormal : Circuits guidés en forêt de Mormal (Office national des forêts : 03.20.74.66.10), golf de Mormal (03.27.63.07.00).

Parc Naturel Régional de l'Avesnois : Sorties « découverte nature » toute l'année (03.27.77.51.60).

Manifestations annuelles

Aulnoye-Aymeries : « Rendez-vous des Saveurs » en mars (03.27.53.63.77), « Les nuits secrètes » en août (03.27.53.01.00), « Estivales en Avesnois » en août (03.27.53.63.77).

Bavay : Fête gallo-romaine en juillet les années paires (03.27.39.81.65).

Berlaimont : Fête du Bouzouc en mai (03.27.67.31.63).

Feignies : Festival « Harpe en Avesnois » en février (03.27.64.13.72).

Gussignies : Fête de la Nature en septembre (03.27.53.04.04).

Hautmont : Corso Fleuri en juin (03.27.62.59.72).

Renseignements complémentaires

Comité Départemental du Tourisme

6, rue Gauthier de Châtillon - BP 1232 - 59013 LILLE Cedex - 03.20.57.59.59

Retrouvez toute l'information touristique sur le site du CDT :

www.cdt-nord.fr où cette fiche de randonnée est également consultable et téléchargeable gratuitement.



Avesnois



N° 16

Circuit des Sabotiers

Mecquignies, Audignies, Hargnies, Locquignol
(13,5 km - 3 h 20 à 4 h 30)

Bavaisis,
Pays Quercitain,
forêt de Mormal,
2000 ans
d'histoire
à contempler

Bavaisis,
Pays Quercitain,
forêt de Mormal,
2000 ans
d'histoire
à contempler



Forêt domaniale de Mormal.

Randonnée Pédestre

Circuit des Sabotiers :
13,5 km

Durée : 3 h 20 à 4 h 30

Départ : Mecquignies :
église (parking accessible
par la rue de l'Eglise)

Balisage jaune

Carte IGN : 2706 OT

L'avis du randonneur :

Cet itinéraire s'adresse à des promeneurs habitués à la marche. Il est caractéristique de la zone bordière de la forêt de Mormal et emprunte des chemins agricoles ou bocagers, des petites routes et des sentiers forestiers. Il nécessite d'être prudent en abordant la RD 961, notamment aux abords de la forêt (point 6). En période de pluie, porter des chaussures étanches.



Busse variable.

Rédactrice : Aline Actix - Création : Penez Edition - Lille

Credit Photos : 1 : P. Cheuva - 2 : T. Tancru - 3 : A. P. Houzé.

Circuit des Sabotiers

(13,5 km - 3 h 20 à 4 h 30)

Départ : Mecquignies : église (parking accessible par la rue de l'Église)

1 L'église des XI^e et XII^e s, bâtie sur un promontoire, a conservé une charpente intérieure remarquable en carène de navire. Descendez la rue de l'église ; à la route, prenez en face le chemin agricole. Les nombreux champs de céréales ont remplacé le bocage qui dominait autrefois les environs. A la fourche suivante, suivez le chemin de gauche.

2 Arrivé sur la RD 961, traversez – prudence – et empruntez en face la rue de la Longueville.

3 Carrefour « les Quatre Chemins » à Audignies : à cet endroit passait l'aqueduc de Floursies (près d'Avesnes) qui alimentait la cité gallo-romaine de Bavay. Continuez à droite.

4 Engagez vous à droite sur le chemin qui suit la ligne de partage des eaux entre les bassins de l'Escaut et de la Sambre. Vers le Nord, vue sur une première branche de l'Hogneau, affluent de l'Escaut. Contournez le champ le long de la haie et empruntez l'étroit sentier menant au hameau de Coutant.

5 A l'intersection, continuez tout droit puis tournez à gauche 20 m plus loin – chemin des Bruyères. Passez une chicane et longez un bois. Après une seconde chicane, vous rejoignez la RD 961.

6 RD 961 : jalonnée de bornes militaires (un mille romain équivalait à 1 481,50 m), cette importante route est l'une des 7 voies romaines en étoile autour de Bavay. Au cours de travaux réalisés aux XVIII^e et XIX^e s, on y trouva de nombreux vestiges romains et francs.

A droite, longez prudemment la RD 961 sur 200 m puis pénétrez à gauche dans la partie extrême Nord-Est de la forêt domaniale de Mormal. Profitez de la quiétude et de l'ombrage de la futaie en empruntant une piste cavalière sur 1,5 km.

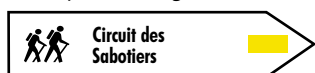
7 Virez à droite et longez une dépression – ruisseau de Mecquignies – ainsi qu'une clôture électrique jusqu'à la sortie de la forêt domaniale.

8 Continuez en face sur la route et, à l'intersection suivante, prenez à droite. 250 m plus loin, engagez vous à gauche sur le chemin – chemin Labrouche, au cœur du bocage.

9 A la route, tournez à droite, face au bâtiment de ferme en brique et pierre bleue. Au stop suivant, empruntez à gauche la RD 154 puis à droite le sentier de l'Église. Retrouvez l'édifice.

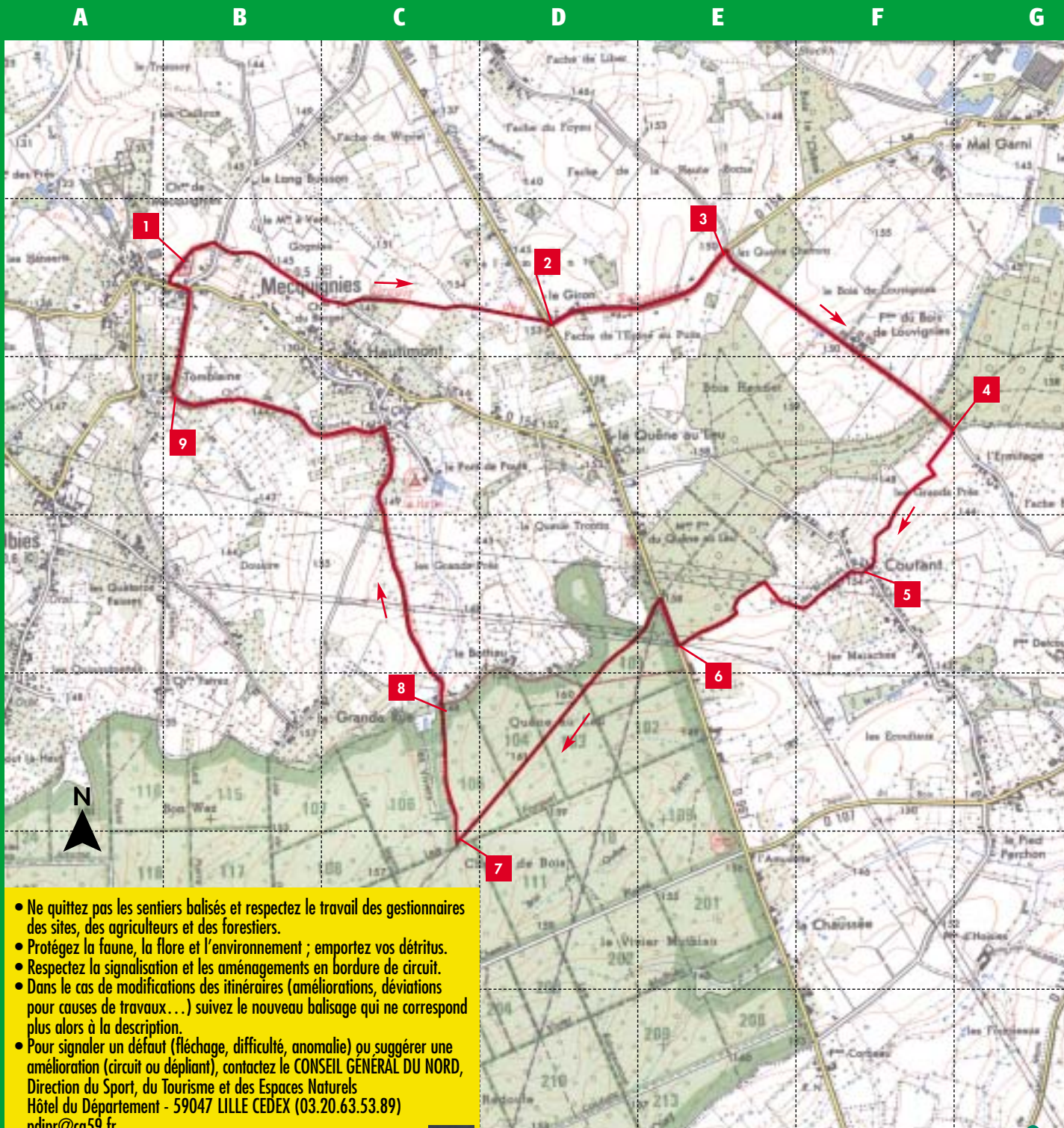
Suivez le guide !

Des flèches, des bornes de jalonnement ou des marques de peinture sont disposées le long du circuit.



Echelle : 0 250 500 m

1
2
3
4
5
6
7



- Ne quittez pas les sentiers balisés et respectez le travail des gestionnaires des sites, des agriculteurs et des forestiers.
- Protégez la faune, la flore et l'environnement ; emportez vos déchets.
- Respectez la signalisation et les aménagements en bordure de circuit.
- Dans le cas de modifications des itinéraires (améliorations, déviations pour causes de travaux...) suivez le nouveau balisage qui ne correspond plus alors à la description.
- Pour signaler un défaut (fléchage, difficulté, anomalie) ou suggérer une amélioration (circuit ou dépliant), contactez le CONSEIL GÉNÉRAL DU NORD, Direction du Sport, du Tourisme et des Espaces Naturels Hôtel du Département - 59047 LILLE CEDEX (03.20.63.53.89) pdipr@cg59.fr