




Un cocktail explosif

L'Histoire de nombreuses villes du Nord s'est bâtie au fil des révolutions industrielles. La nature a doté la terre d'éléments exceptionnels et l'Homme a su les exploiter à son profit. La ville de Ferrière-la-Petite dans l'Avesnois n'échappe pas à la règle ; Son sol est gorgé d'argile et de calcaire et c'est tout naturellement qu'en 1719 Gilles



3 Musée de la Poterie.



4 Musée de la Poterie.

Gibon importa depuis Bouffloux en Belgique, l'industrie du grès salé, qui repose sur une technique particulière : pour obtenir un vernis à la surface du pot, nécessaire à sa solidité, on utilise du sel ; lorsqu'il pénètre dans le four, le cristal explose et se transforme en fumée ; le sodium s'associe à la silice (le sable) et forme alors du verre. Les premières fabrications étaient surtout destinées à la décoration, avec l'utilisation du grès bleu, obtenu grâce à l'apport de cobalt, à l'origine de la couleur, sur la pièce avant cuisson. Mais Gilles Gibon doit évoluer vers le grès utilitaire à la fin du XVIII^e siècle, à cause de la concurrence de plus en plus rude de la faïence. Extraite directement au lieu dit les Valettes, la roche fit prospérer la ville, abritant au meilleur de l'activité jusqu'à douze poteries.

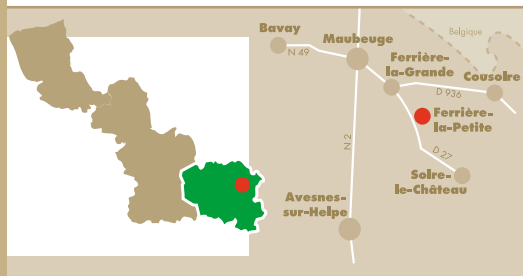
L'industrie s'est arrêtée en 1957. Aujourd'hui un musée entretient le souvenir de ce métier : un artisan imite les gestes de ces ancêtres pour confectionner devant les visiteurs de nouvelles céramiques. Le musée expose également le dernier four à charbon en forme de bouteille et des faïences aux multiples formes et couleurs, fabriquées à Ferrière-la-Petite entre 1798 et 1868.



5 Musée de la Poterie.

à PIED dans le NORD

Avesnois



Toutes les informations pratiques mentionnées couvrent un périmètre de 10 km autour du circuit.

Activités et curiosités

Clairfayts : Musexpo (03.27.61.63.56)

Ferrière-la-Grande : Association « Autour du sentier Emeraude » (03.27.64.43.07)

Ferrière-la-Petite : Musée de la Faïence et de la Poterie (03.27.62.79.60).

Hestrud : café-musée de la Douane et des Frontières (03.27.59.28.48)

Jeumont : Bateaux Jeumont (03.27.63.96.63 ou 06.72.26.42.99)

Louvroil : Parc et Plan d'eau Paradis : base de loisirs (randonnée VTT, canoë kayak, gîte de groupe : 03.27.65.85.80 ou 03.27.64.92.06)

Maubeuge : Festival international de Jazz en janvier (03.27.65.65.40), cortège Jean Mabuse, Jumping International en mai (03.27.62.11.93), Festival « les folies » en juin (03.27.65.65.40) ; Rallye Historique des Routes de Nord en sept (03.27.62.11.93), salon du livre ancien, Floralies du Nord et marché floral en octobre (03.20.57.59.59)

Parc naturel régional de l'Avesnois : Grange dièmière, espace de découverte, Point Environnement Conseil, Vitrine du terroir (03.27.77.51.60), jardin de Sylvie Fontaine (06.75.46.40.79)

Sars-Poteries : Musée-Atelier départemental du Verre, Moulin à eau (03.27.61.60.01), Ateliers de poterie « La Faïtière » (03.27.59.33.08) et « Leclercq » (03.27.59.31.89).

Solre-le-Château : Clocher penché de l'église Saint Pierre, Saint Paul (03.27.59.32.90)

Manifestations annuelles

Hautmont : Corso Fleuri en juin (03.27.63.64.70)

Jeumont : Marché du terroir et de l'artisanat par l'Office de Tourisme (mi mai) (03.27.63.96.63)

Maubeuge : Festival international de Jazz en janvier (03.27.65.65.40), cortège Jean Mabuse en mai (03.27.62.11.93), Festival « les folies » en juin (03.27.65.65.40 ou 03.27.62.11.93) ; floralies du nord et, marché floral en octobre (03.20.57.59.59)

Sars-Poteries : Invitation à l'atelier en novembre, portes ouvertes au public (03.27.61.61.44)

« Les Rendez-vous nature »

Découvrez la faune et la flore du département grâce aux sorties guidées gratuites du Conseil Général du Nord (brochure disponible au 03.20.57.59.59)

Hébergements-Restauration

Pour des hébergements et lieux de restauration, informations et brochures disponibles dans les Offices de Tourisme et au CDT Nord. Pour réserver à la « dernière minute » un hôtel ou une chambre d'hôtes « Résa Chambres » (0.892.16.18.20)

Renseignements

Maison du Tourisme de Maubeuge : 03.27.62.11.93

Office de Tourisme de Sars-Poteries : 03.27.59.35.49

Office de Tourisme du Solrézais : 03.27.59.32.90

Office de Tourisme du Nord Est Avesnois : 03.27.39.49.25

Parc naturel régional de l'Avesnois : 03.27.77.51.60

Renseignements complémentaires

Comité Départemental du Tourisme

6, rue Gauthier de Châtillon - BP 1232 - 59013 LILLE Cedex - 03.20.57.59.59

Retrouvez toute l'information touristique sur le site du CDT :

www.cdt-nord.fr où cette fiche de randonnée est également consultable et téléchargeable gratuitement.



à PIED dans le NORD

Avesnois



N° 11

Circuit du Grès Salé Ferrière-la-Petite

(2 km ou 4,5 km - 1 h 00 ou 1 h 40)

Patrimoine sans frontière en Val de Sambre, Hainaut Wallon et Fagne de Solre



1 La Solre à Ferrière-la-Petite.



Randonnée Pédestre

Circuit du Grès Salé :

2 km ou 4,5 km

⌚ Durée : 1 h 00 ou 1 h 40

➔ Départ : Ferrière-la-Petite : mairie, parking

🟡 Balisage jaune

📄 Carte IGN : 2806 Ouest

2 Ferrière-la-Petite, habitat de pierre bleue.



L'avis du randonneur :

Circuit familial à la découverte du patrimoine de Ferrière-la-Petite. La version courte est un sentier de découverte relatif au patrimoine bâti. 12 stations jalonnent le parcours, elles sont identifiées par des tablettes en terre cuite et feront l'objet d'un livret de découverte. Le long du circuit de 4,5 km, en période de pluie, le port de chaussures étanches est nécessaire (passage en sous-bois et le long de la Solre).



Circuit du Grès Salé

(2 km ou 4,5 km - 1 h 00 ou 1 h 40)

Départ : Ferrière-la-Petite, mairie, parking.

1 (station n° 1) Passez, sur la droite de la mairie, au musée de la Poterie (station n° 2), puis empruntez à gauche la rue de l'Église. A l'intersection, montez à droite (station n° 3) puis (station n° 4) descendez la rue d'Obrechies.

2 Suivez à droite la rue Marx Dormoy le long du ri d'Haye (station n° 5). Franchissez le pont à gauche - rue Denise - (station n° 6).

3 Tournez à gauche dans la rue Gabriel Péri (station n° 7) ; à la fourche, obliquez à gauche, descendez puis virez à droite (station n° 8).

4 Face au n°6, passez sous le porche et cheminez dans la ruelle (station n° 9). Au bout, descendez à gauche, puis suivez la première rue à droite (station n° 10).

5 A l'intersection, montez à droite la rue Henri Devorsine ; en haut, bifurquez à gauche.

6 Cheminez à droite le long du bois et, 250 m plus loin, continuez tout droit à travers bois. Après 250 m, rejoignez à gauche les bords de la Solre.

7 Prenez à gauche le long de la rivière puis empruntez de nouveau à gauche l'ancienne voie ferrée. *Propriété du Département du Nord, elle traverse l'Avesnois du nord au sud et permet la découverte d'une grande variété de paysages (bocage, forêt, berges de la Solre).*

8 Place de la (ancienne) gare (station n° 13), continuez tout droit le long de l'ancienne voie ferrée. 250 m plus loin, virez à gauche dans le site de l'ancienne carrière puis empruntez l'impasse Léo Lagrange. *Bien suivre le balisage.*

9 Montez à droite et, au n° 45, engagez-vous dans le sentier piéton - *bordé de charmes têtards* - qui rejoint la mairie.

VARIANTE CIRCUIT DE DÉCOUVERTE Parcours 2 km (tracé orange). Idem ci-dessus points 1 à 4.

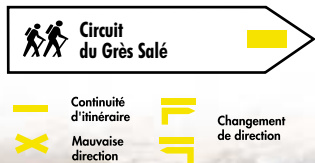
5 Tournez à gauche (station n° 11) et, sur la place (station n° 12), rejoignez à droite l'ancienne gare (station n° 13).

8 Empruntez à gauche l'ancienne voie ferrée. 250 m plus loin, virez à gauche dans le site de l'ancienne carrière puis empruntez l'impasse Léo Lagrange. *Bien suivre le balisage.*

Allez en **9**.

Suivez le guide !

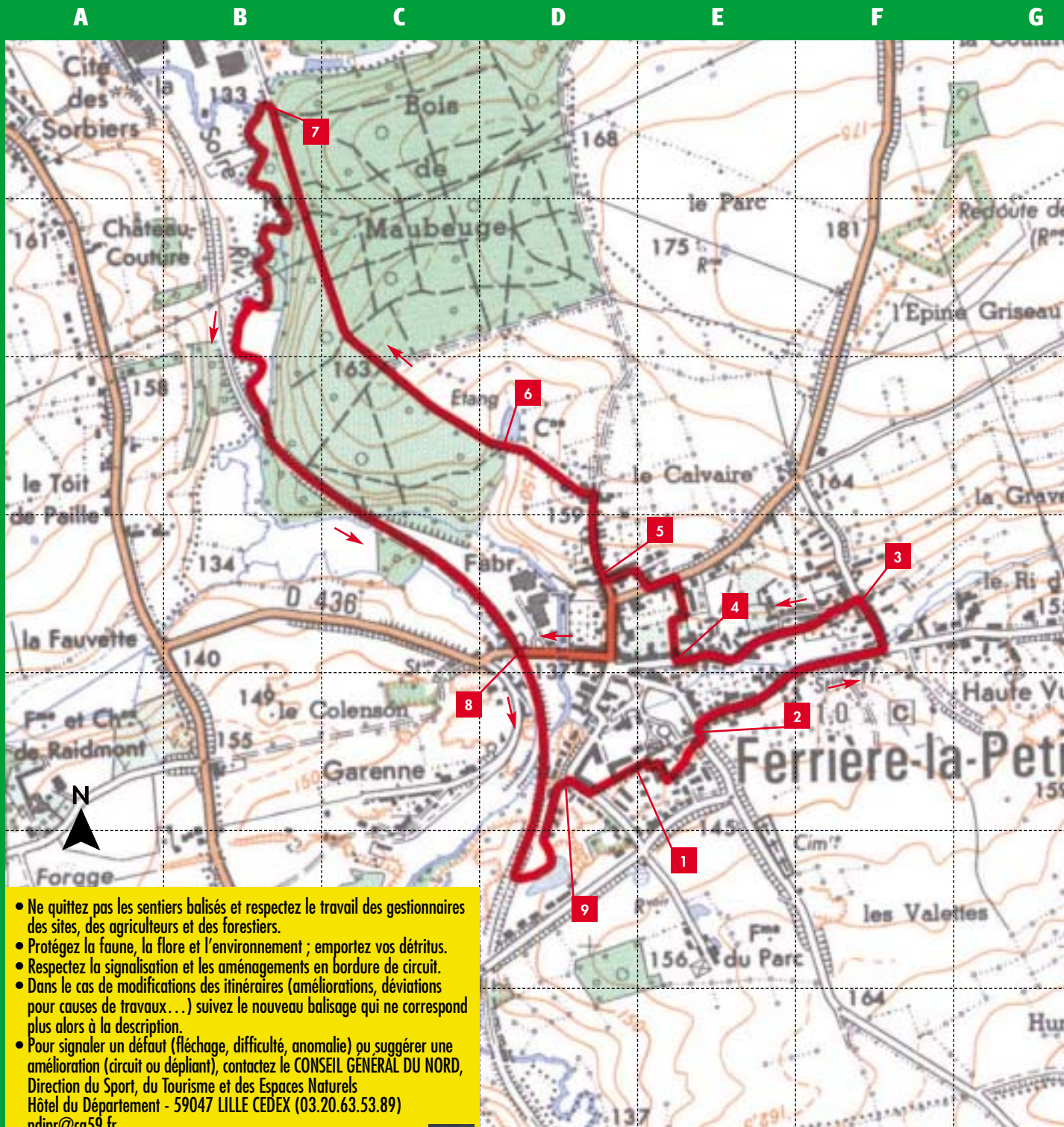
Des flèches, des bornes de jalonnement ou des marques de peinture sont disposées le long du circuit.



Pour un document complémentaire décrivant les différentes stations, l'Agglomération Maubeuge Val de Sambre va co-éditer avec le Parc Naturel Régional une brochure spécifique.

Echelle : 0 100 200 m

1
2
3
4
5
6
7



6

- Ne quittez pas les sentiers balisés et respectez le travail des gestionnaires des sites, des agriculteurs et des forestiers.
- Protégez la faune, la flore et l'environnement ; emportez vos déchets.
- Respectez la signalisation et les aménagements en bordure de circuit.
- Dans le cas de modifications des itinéraires (améliorations, déviations pour causes de travaux...) suivez le nouveau balisage qui ne correspond plus alors à la description.
- Pour signaler un défaut (fléchage, difficulté, anomalie) ou suggérer une amélioration (circuit ou dépliant), contactez le CONSEIL GÉNÉRAL DU NORD, Direction du Sport, du Tourisme et des Espaces Naturels Hôtel du Département - 59047 LILLE CEDEX (03.20.63.53.89) pdipr@cg59.fr